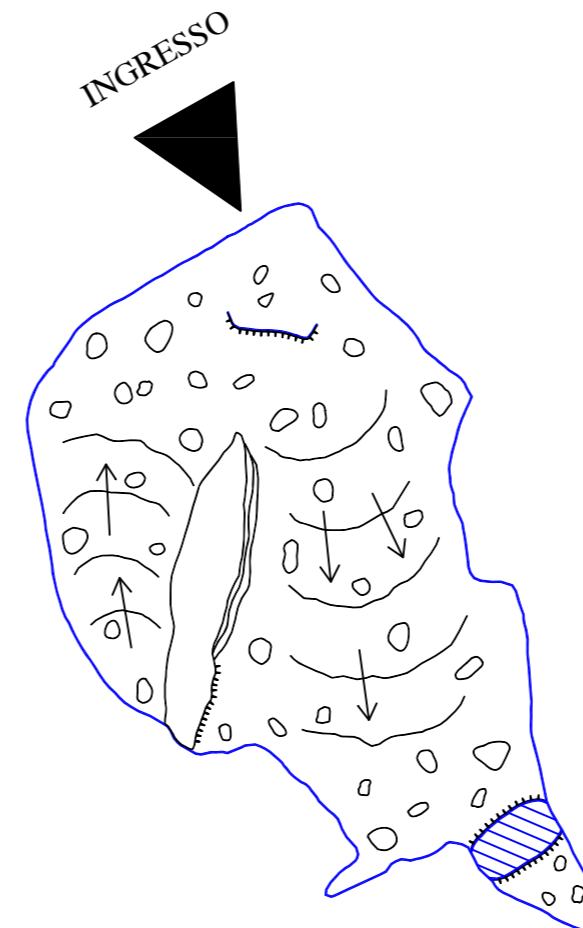
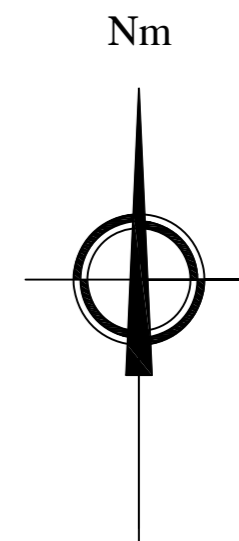


0691 SANU - NURRA DE BATTISTA PIRAS


Baunei, Bacu Mudaloro



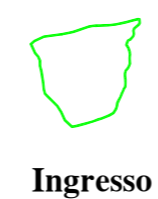
PLANIMETRIA



SEZIONE LONGITUDINALE



SEZIONE TRASVERSALE

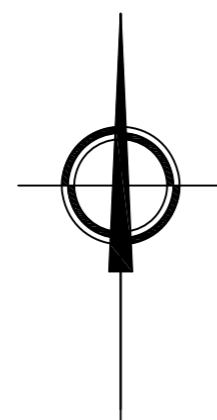


Ingresso



FEDERAZIONE SPELEOLOGICA SARDA
CATASTO REGIONALE GROTTA DELLA SARDEGNA

Nm



Rilevata da:
Pisano M., De Waele J. - Gruppo Speleo-Archeologico "G. Spano"

0691 SANU
NURRA DE BATTISTA
PIRAS

Comune :
Baunei

Latitudine WGS84
40°07'18,14" Nord

Località :
Bacu Mudaloro

Longitudine WGS84
09°40'01,46" Est

Quota:
320 m s.l.m.

I.G.M
Foglio 518 Sez IV
P.ta 'e Lattone

Sviluppo Spaziale :
44 m

Carta Tec. Reg.

Dislivello :
-27 m

Elaborati:
Planimetria, Sezione Longitudinale,
Sezione Trasversale.
Scala 1:200